Схема транспортной инфраструктуры муниципального образования "Радищевский район"Ульяновской области (М 1:50 000)

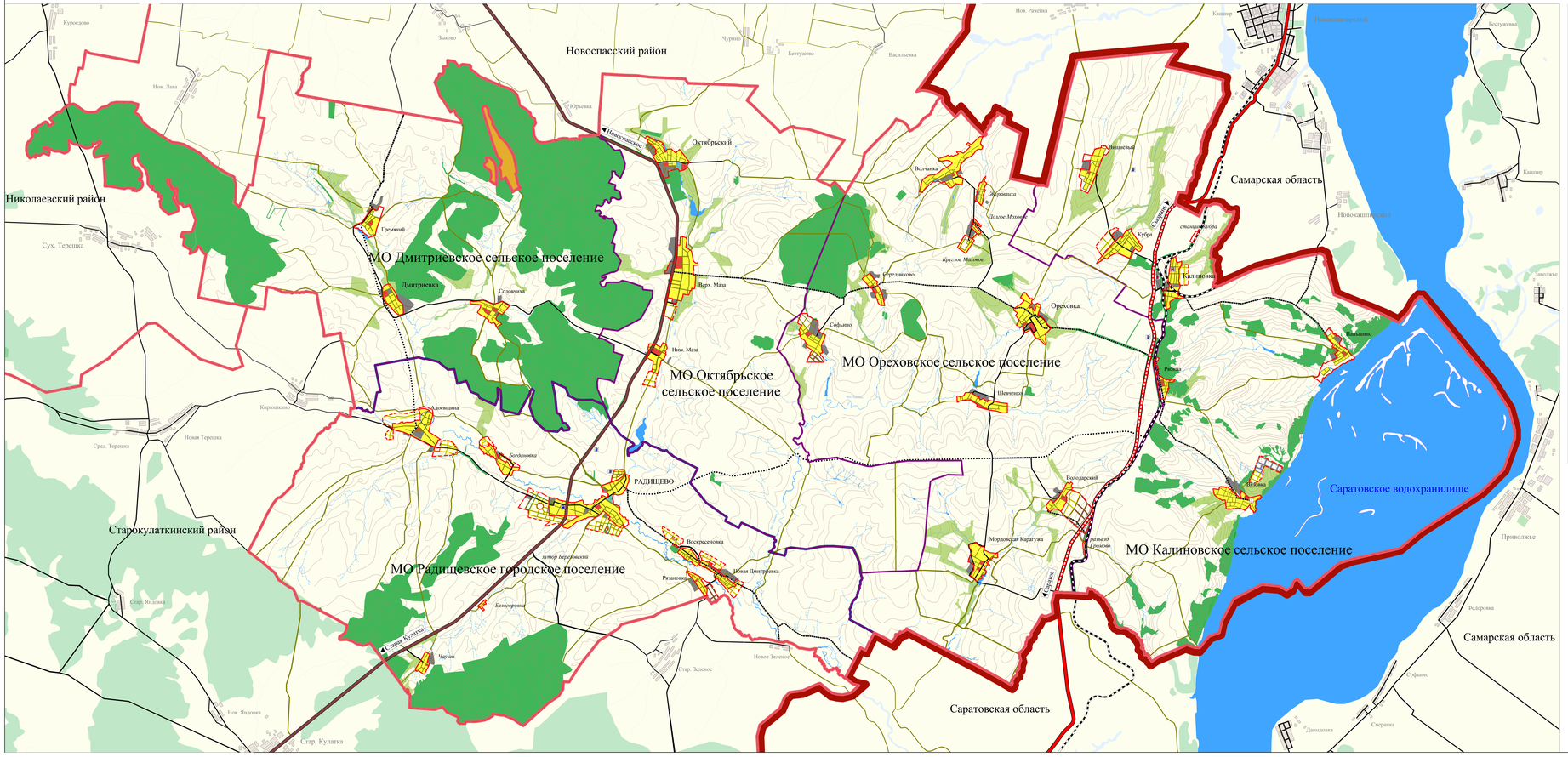

Условные обозначения:

Границы

Реконстр. | Проект. | Сущ.

- Ульяновской области
- муниципальных районов Ульяновской области
- городских поселений Радищевского района
- сельских поселений Радищевского района
- населённых пунктов

Транспортные сооружения и коммуникации

- Железные дороги
- Автодороги федерального значения
- Автодороги областного значения
- Автодороги районного значения
- Автодороги местного значения

Объекты придорожного сервиса

- Автозаправочная станция
- Причалы и пристани
- Автовокзал, автостанция

Территории:

- общественно-деловые
- селитебные
- производственные
- рекреационные
- сельскохозяйственного назначения
- лесного фонда
- водного фонда
- коллективных садов
- Новоспасского района в границах Радищевского района
- лечебно-оздоровительных местностей и курортов

Ситуационная схема

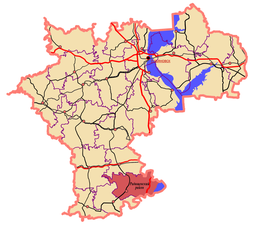

Среднегодовая роза ветров

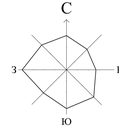

						2008 г.	0614	III
						Ульяновская область, Радищевский район		
Изм.	Кол.уч.	Лист	N док.	Подп.	Дата			
Разработал		Сошина Ф. Х.				Схема территориального планирования МО "Радищевский район"	Стадия	Лист	Листов
ГИП		Сошина Ф. Х.					П	8	11
Нормоконт.		Сошина Ф. Х.					ООО "Ульяновскгражпроект"		
Утверд.		Сошина Ф. Х.							
Согласовано		Сошина Ф. Х.							